









POŘIZOVATEL: Městský úřad Úvaly  
Pražská 276, 250 82 Úvaly  
ZPRACOVATEL: Ing. arch. Petr Hlaváček, atelier R.U.A  
U Obecního dvora 7, 110 00 Praha 1

## územní studie ÚVALY - HOSTÍN

legenda:

	A1 ("Na vršku")	35 751 m <sup>2</sup>
	A2 ("Dolík")	31 427 m <sup>2</sup>
	A3 ("Na Mezích")	35 990 m <sup>2</sup>
	A4 ("Hostinské náměstí")	26 937 m <sup>2</sup>
	B5 ("Finsko")	53 559 m <sup>2</sup>
	B6 ("Dvorečky")	21 722 m <sup>2</sup>
	B7 ("Stoletá")	63 388 m <sup>2</sup>
	C	69 529 m <sup>2</sup>
	<b>CELKEM</b>	<b>338 303 m<sup>2</sup></b>

název výkresu

### DĚLENÍ NA ČTVRTI

měřítko

1:5000

číslo výkresu

B.3.

12/2007

